COMUNI DI
ROSARNO - FEROLETO DELLA CHIESA
LAUREANA DI BORRELLO - RIZZICONI SERRATA
SAN PIETRO DI CARIDA' - SAN CALOGERO

(Provincia di Reggio Calabria e Vibo Valentia)

PIANO STRUTTURALE ASSOCIATO (P.S.A.)

(L.U.R. 16 aprile 2002, n. 19)

PROFESSIONISTI INCARICATI

arch.Fabio A. Nuno - Capogruppo
arch. Giuseppe Lombardo
arch. Rocco Panetta
arch. Salvatore Foti
pian. terr. Rocco Panetta
arch. Rocco Virgilio
arch. Francesco Mammola
ing. Ernesto Mossolieri

prof. geol. Giuseppe Mandaglio
geol. Michele Mandaglio
dott. agr. Domenico Laface
dott. agr. Tommaso Calabrò
archeol. Maddalena Sica
archeol. Francesca Pizzi
dott. soc. Antonio nasso

RESPONSABILE DEL PROCEDIMENTO
ing. Alessandra Campisi

SSC TAV 1c	QUADRO CONOSCITIVO TERRITORIALE COMUNI DI ROSARNO, FEROLETO DELLA CHIESA, LAUREANA DI BORRELLO, RIZZICONI, SAN CALOGERO, SAN PIETRO DI CARIDA', SERRATA. **ANALISI STORICA – PERIMETRAZIONI**	
	RAPPORTO DI SCALA 1:10.000	DATA

STUDIO STORICO - PERIMETRAZIONE CENTRO STORICO

EVOLUZIONE STORICA TESSUTO

- Nucleo originario
- La città settecentesca
- La città ottocentesca
- La città moderna
- La città contemporanea

VIABILITA'

- A3
- Strada Statale
- Strada Provinciale
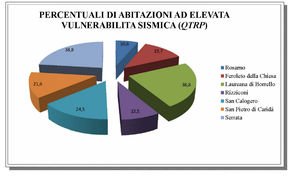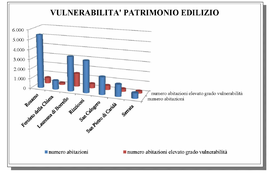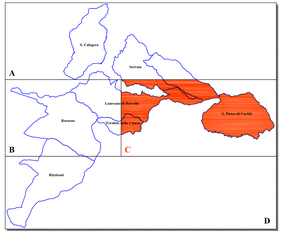
P.S.A.: ROSARNO - FEROLETO DELLA CHIESA - LAUREANA DI BORRELLO - RIZZICONI - SAN CALOGERO - SAN PIETRO DI CARIDA' - SERRATA