

COMUNI DI  
 ROSARNO - FEROLETO DELLA CHIESA  
 LAUREANA DI BORRELLO - RIZZICONI - SERRATA  
 SAN PIETRO DI CARIDA' - SAN CALOGERO  
 (Province di Reggio Calabria e Vibo Valentia)  
 PIANO STRUTTURALE ASSOCIATO (P.S.A.)  
 L.U.R. 16 aprile 2002, n. 19



PROFESSIONISTI INCARICATI

arch. Fulvio A. Nasso - Capogruppo  
 arch. Giuseppe Lombardo  
 prof. arch. Giuseppe Lonetti  
 arch. Salvatore Sillaro  
 arch. Salvatore Foti  
 pian. Rocco Panetta  
 arch. Rocco Virgilio  
 arch. Francesco Mammola

prof. geol. Giuseppe Mandaglio  
 geol. Michele Mandaglio  
 ing. Ernesto Menstieri  
 ing. Pasquale Penna  
 dott. agr. Tommaso Calabrò  
 archeol. Maddalena Sica  
 archeol. Francesca Pizzi  
 dott. soc. Antonio Nasso

RESPONSABILE DEL PROCEDIMENTO  
 ing. Alessandra Campisi

**TAV**  
**SSG**  
**4f3**

QUADRO CONOSCITIVO TERRITORIALE  
 COMUNI DI ROSARNO, FEROLETO DELLA CHIESA,  
 LAUREANA DI BORRELLO, RIZZICONI,  
 SAN CALOGERO, SAN PIETRO DI CARIDA', SERRATA.  
**STUDIO GEOMORFOLOGICO**







RAPPORTO DI SCALA  
 1:10000

DATA

**CARTA CLIVOMETRICA**

**Legenda**

**Pendenza (%)**

-  0 - 10
-  10,01 - 20
-  20,01 - 35
-  35,01 - 50
-  50,01 - 80
-  80,01 - 423,01

