COMUNI DI
ROSARNO - FEROLETO DELLA CHIESA
LAUREANA DI BORRELLO - RIZZICONI SERRATA
SAN PIETRO DI CARIDA' - SAN CALOGERO

(Province di Reggio Calabria e Vibo Valentia)

PIANO STRUTTURALE ASSOCIATO (P.S.A.)

(L.U.R. 16 aprile 2002, n. 19)

PROFESSIONISTI INCARICATI

arch Fabrizio A. Nunes - Capogruppo
arch. Giuseppe Lombardo
arch. Giuseppe Mandaglio
arch. Salvatore Foti
pian. terr. Rocco Pimente
arch. Rocco Virgilio
arch. Francesco Mammola
ing. Ernesto Monsiteri

prof. geol. Giuseppe Mandaglio
geol. Michele Mandaglio
geol. Giuseppe Modafferi
dott. agr. Tommaso Calabrò
archeol. Maddalena Sica
archeol. Francesca Pizzi
dott. soc. Antonio nasso

RESPONSABILE DEL PROCEDIMENTO
ing. Alessandra Campisi

QNS	QUADRO CONOSCITIVO TERRITORIALE
TAV 1c	COMUNI DI ROSARNO, FEROLETO DELLA CHIESA, LAUREANA DI BORRELLO, RIZZICONI, SAN CALOGERO, SAN PIETRO DI CARIDA', SERRATA. CARTA DEI PIANI SOVRACOMUNALE E DEI VINCOLI
RAPPORTO DI SCALA 1:10.000	DATA

Q.T.R.P. - P.T.C.P.R.C. - P.T.C.P.V.V.

Indirizzi di QTR/P, PTCP e altri Piani di Settore
Vincoli Beni Culturali e Ambientali
Aree Protette
Difesa del Suolo

- *Area vincolata L. 1497/39*
- *Vincoli 150 m. corsi d'acqua*
- *Area Protetta - S.I.C. Prateria*
- *Vincolo 1.200 m. di quota*
- *Area costiera 0 - 300 mt.*
- *A3*
- *Strade Statali*
- *Strade Provinciali*
- *Viabilità Minore*
- *Linea ferroviaria*
- *Siti contaminati*
- *Cave*
- *Scarichi idrici*
- *Centrale elettrica*
- *Geomorgenico*
- *Nuclei urbani*

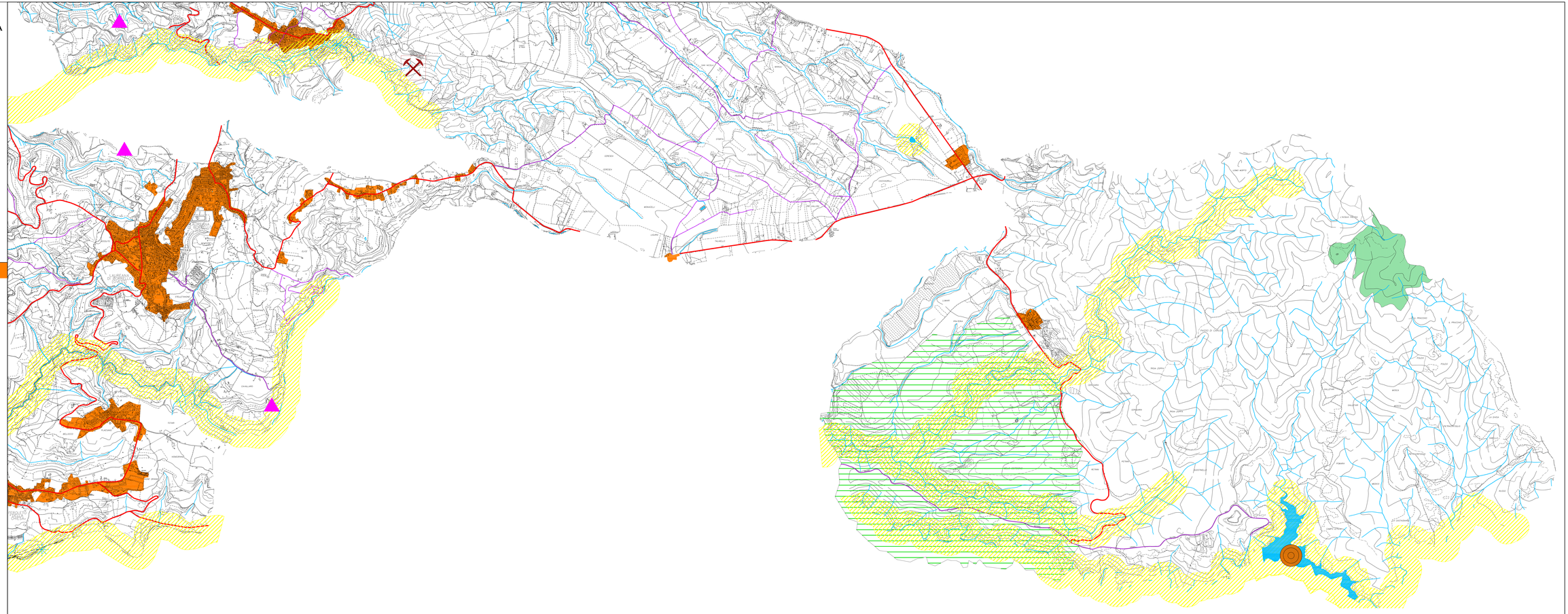

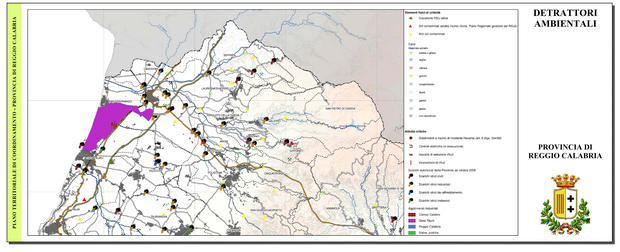

DETRATTORI AMBIENTALI

PROVINCIA DI REGGIO CALABRIA

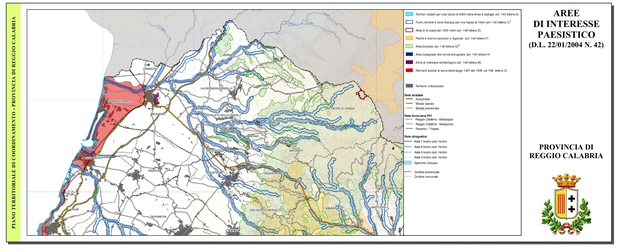

AREE DI INTERESSE PAESISTICO (D.L. 22/01/2004 N. 42)

PROVINCIA DI REGGIO CALABRIA

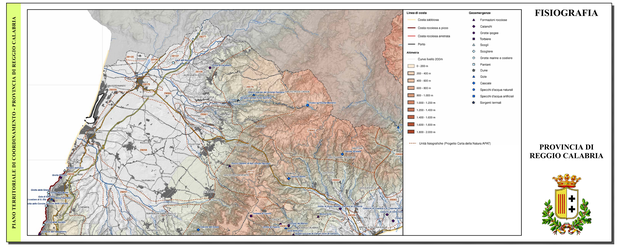

FISIOGRAFIA

PROVINCIA DI REGGIO CALABRIA

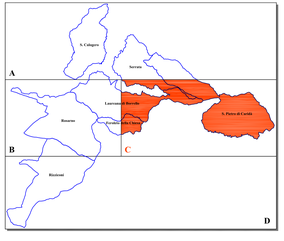

P.S.A.: ROSARNO - FEROLETO DELLA CHIESA - LAUREANA DI BORRELLO - RIZZICONI - SAN CALOGERO - SAN PIETRO DI CARIDA' - SERRATA