**COMUNI DI**
**ROSARNO - FEROLETO DELLA CHIESA**
**LAUREANA DI BORRELLO - RIZZICONI SERRATA**
**SAN PIETRO DI CARIDA' - SAN CALOGERO**

*(Province di Reggio Calabria e Vibo Valentia)*

**PIANO STRUTTURALE ASSOCIATO (P.S.A.)**

*(L.U.R. 16 aprile 2002, n. 19)*

**PROFESSIONISTI INCARICATI**

*arch.Fabio A. Nasso – Capogruppo*
*arch. Giuseppe Lombardo*
*arch. Salvatore Sellaro*
*arch. Salvatore Fun*
*arch. Francesco Lo Piccolo*
*arch. Rocco Virgilio*
*arch. Francesco Mammola*
*ing. Ernesto Mendieri*

*prof. geol. Giuseppe Mandaglio*
*geol. Michela Mandaglio*
*ing. Pasquale Penna*
*dott. agr. Tommaso Calabrò*
*archeol. Rosa Maria Cucinotta*
*archeol. Francesca Pizzi*
*dott. soc. Antonio Nasso*

*Consulenza ambientale dott. for. Antonino Nicolaci*
*Collaborazione arch. Carolina Nasso*

*RESPONSABILE DEL PROCEDIMENTO*
*ing. Alessandra Campisi*


| | |
|---|---|
| QNC<br>TAV<br>2a | **QUADRO CONOSCITIVO TERRITORIALE**<br>**COMUNE DI SAN CALOGERO**<br>**STATO DELLA PIANIFICAZIONE COMUNALE** |
| | RAPPORTO DI SCALA: 1:2000 — DATA: |

# San Calogero

**Piano Comunale di Protezione Civile**
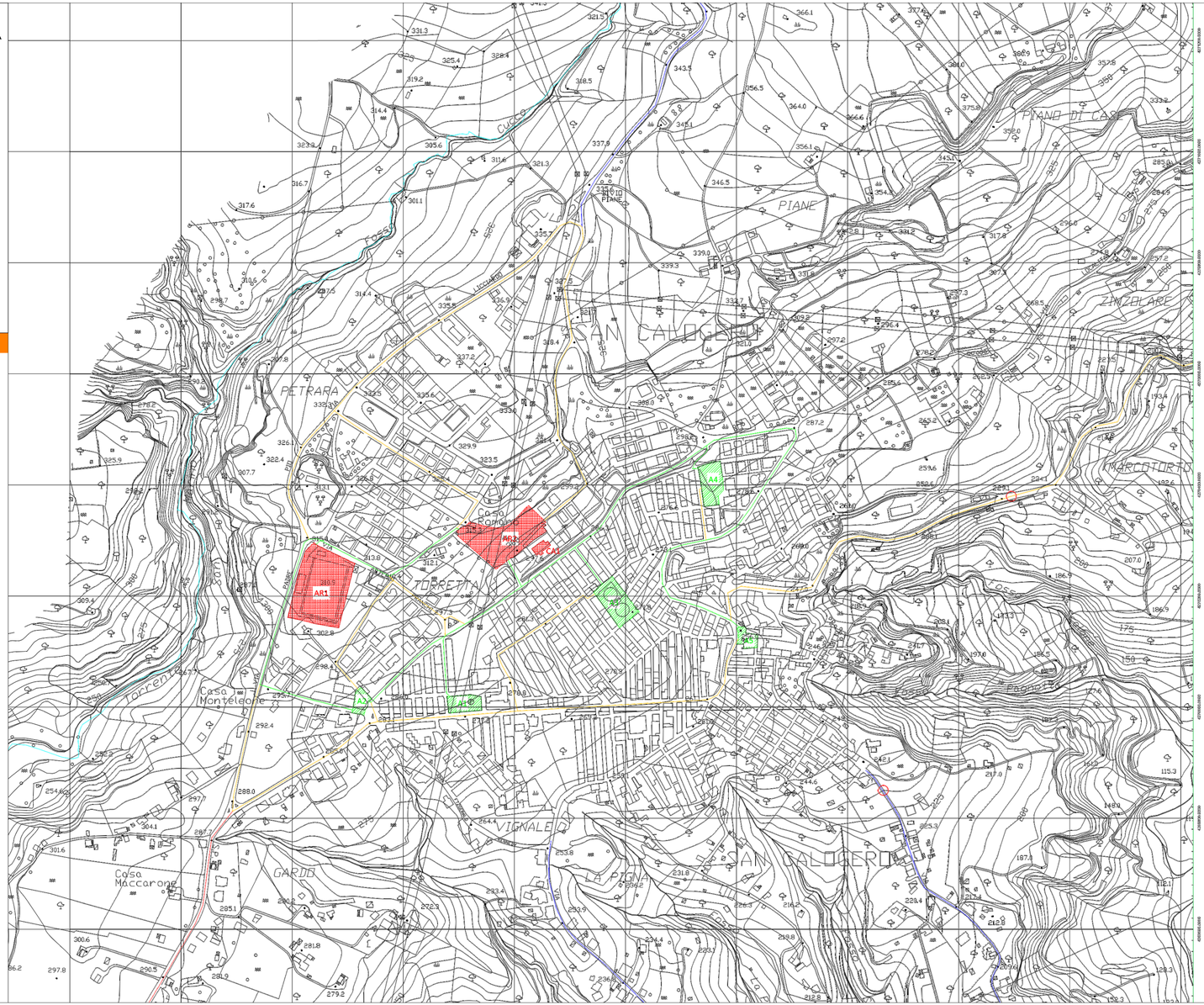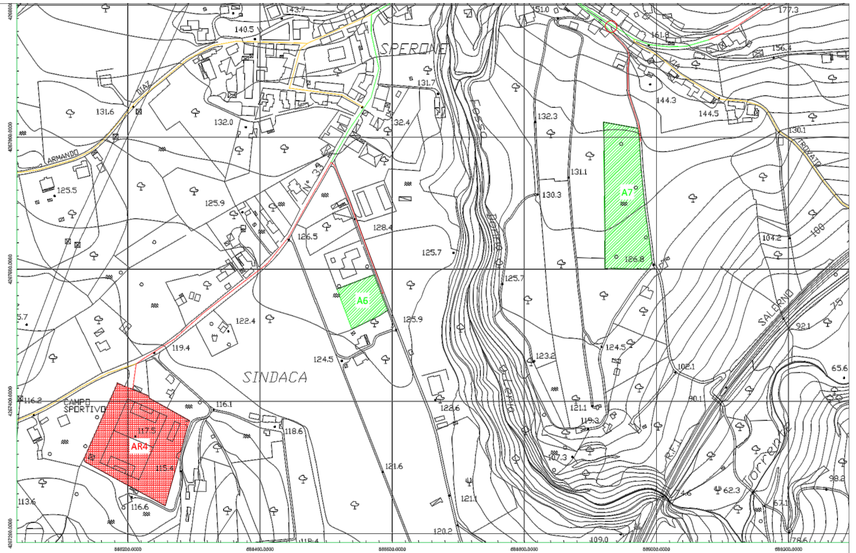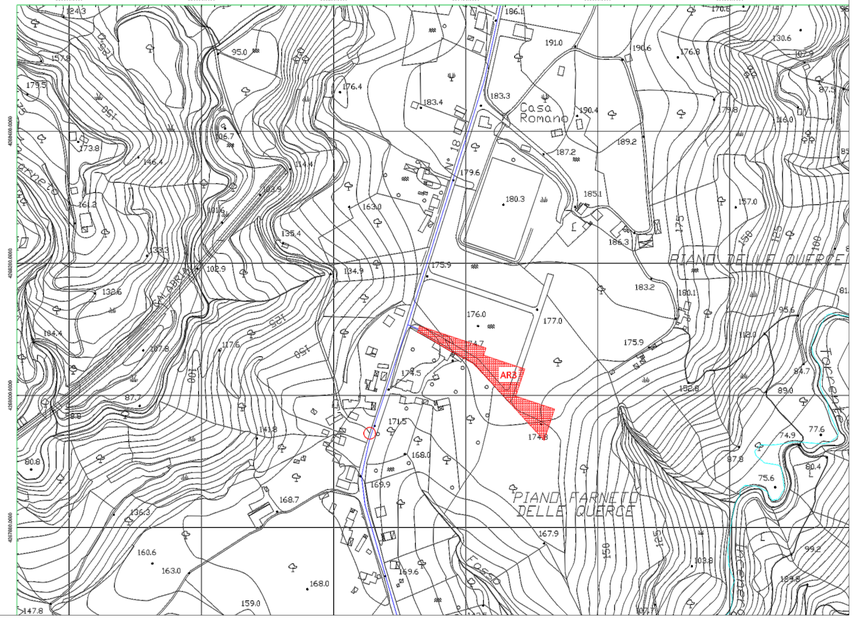
- Security line interurbana
- Security line urbana
- Security line ridondante
- Percorsi di raccolta
- Cancello
- Area di attesa
- Area di ammassamento soccorritori e risorse
- Area di accoglienza