COMUNI DI
ROSARNO - FEROLETO DELLA CHIESA
LAUREANA DI BORRELLO - RIZZICONI SERRATA
SAN PIETRO DI CARIDA' - SAN CALOGERO

(Province di Reggio Calabria e Vibo Valentia)

PIANO STRUTTURALE ASSOCIATO (P.S.A.)

(L.U.R. 16 aprile 2002, n. 19)

PROFESSIONISTI INCARICATI

arch.Fabio A. Nasso - Capogruppo
arch. Giuseppe Lombardo
arch. Giuseppe Malaspero
arch. Salvatore Foti
pian. terr. Rocco Panetta
arch. Rocco Virgilio
arch. Francesco Mammola
ing. Ernesto Mensitieri

prof. geol. Giuseppe Mandaglio
geol. Michele Mandaglio
ing. Pasquale Penna
dott. agr. Tommaso Calabrò
archeol. Maddalena Sica
archeol. Francesco Pizzi
dott. soc. Antonio nasso

RESPONSABILE DEL PROCEDIMENTO
ing. Alessandra Crespi

QSV
TAV
1a

QUADRO CONOSCITIVO TERRITORIALE
COMUNI DI ROSARNO, FEROLETO DELLA CHIESA, LAUREANA DI BORRELLO, RIZZICONI, SAN CALOGERO, SAN PIETRO DI CARIDA', SERRATA.
VALORI - RISORSE - IDENTITA'

RAPPORTO DI SCALA
1:10.000

DATA

MOBILITA' - PRODUTTIVITA' - SERVIZI

- Edifici di culto
- Edifici Pubblici e di Interesse Pubblico
- Edifici di valore storico
- Edifici rurali di valore storico
- Luoghi pubblici di aggregazione
- Area identitaria
  - 1 - Area Archeologica - Rosarno
  - 2 - Parco Naturale - Rizziconi
- Nuclei urbani

VIABILITA'

- A3
- Strada Statale
- Strada Provinciale
- Altra Strada Strutturante
- Ferrovia

- Paesaggio Boschivo
- Paesaggio della Vegetazione degli Ambienti Umidi
- Paesaggio Composito (aree miste bosch/ecos-agricole)
- Paesaggio delle Praterie e dei Pascoli
- Paesaggio delle Aree a Seminaturalità (aree agricole abbandonate-territori in fase di evoluzione vegetale-macchia)
- Paesaggio degli Agrumi
- Paesaggio dell'Ulivo
- Paesaggio delle Colture Irrigue
- Paesaggio Rurale con Valore Naturalistico
- Reticolo Idrografico/Invaso/Specchio d'Acqua
- Paesaggio dei Calanchi
- Area S.I.C. - "*Pratteria*"
- Geoemergenza
- Luoghi di Rilievo Paesaggistico

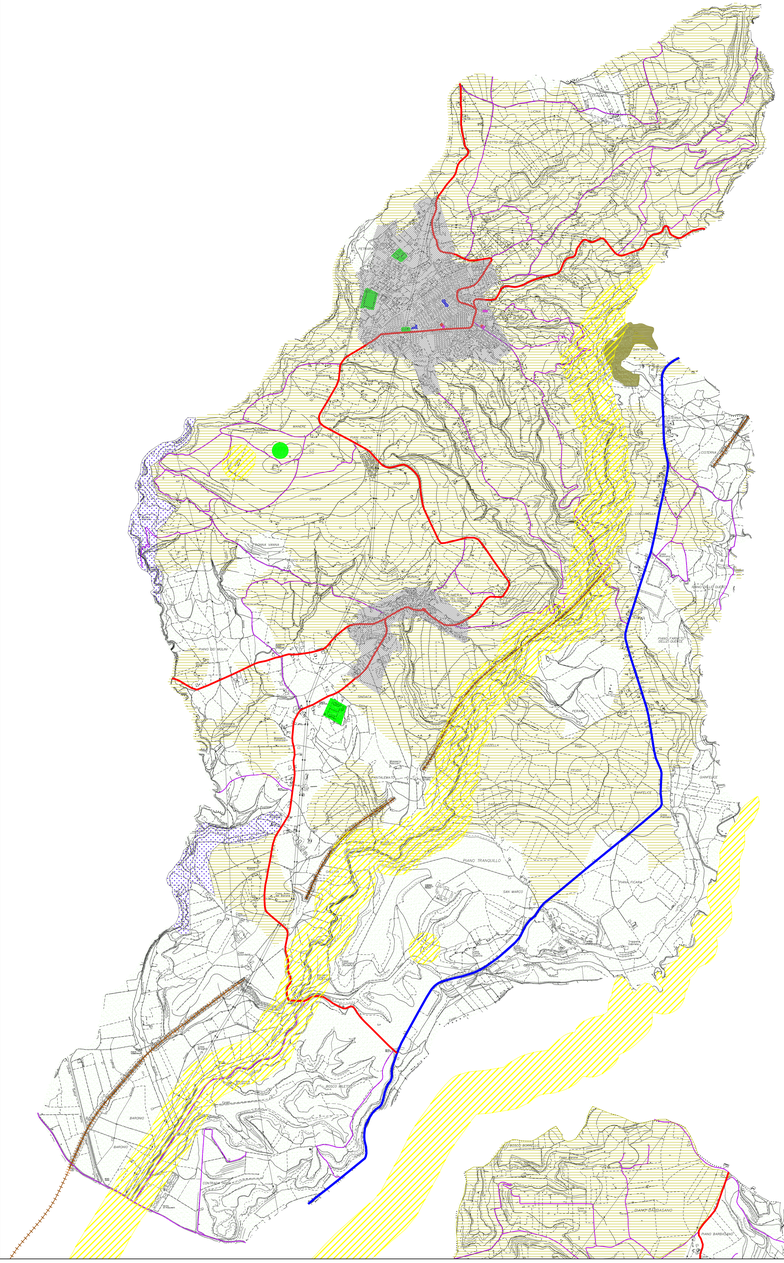

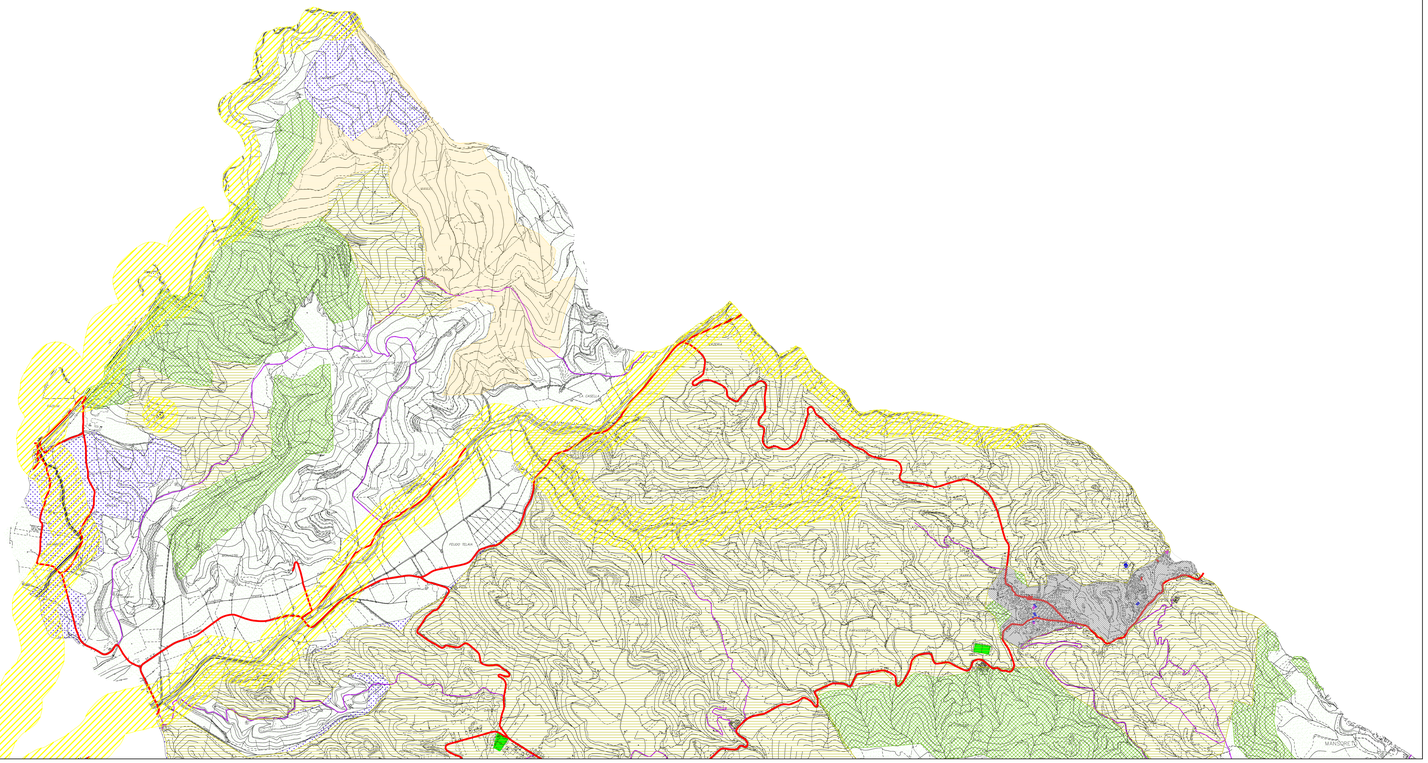

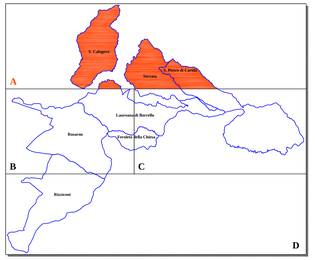

P.S.A.: ROSARNO - FEROLETO DELLA CHIESA - LAUREANA DI BORRELLO - RIZZICONI - SAN CALOGERO - SAN PIETRO DI CARIDA' - SERRATA