COMUNI DI
ROSARNO - FEROLETO DELLA CHIESA
LAUREANA DI BORRELLO - RIZZICONI SERRATA
SAN PIETRO DI CARIDA' - SAN CALOGERO

(Provincia di Reggio Calabria e Vibo Valentia)

PIANO STRUTTURALE ASSOCIATO (P.S.A.)

(L.U.R. 16 aprile 2002, n. 19)

PROFESSIONISTI INCARICATI

arch Fabio A. Nunes - Capogruppo
arch. Giuseppe Lombardo
arch. Giuseppe Mandaglio
arch. Salvatore Foti
pian. terr. Rocco Panetta
arch. Rocco Virgilio
arch. Francesco Mammola
ing. Ernesto Monsiteri

prof. geol. Giuseppe Mandaglio
geol. Michele Mandaglio
dott. for. Domenico Laface
dott. agr. Tommaso Calabrò
archeol. Maddalena Sica
archeol. Francesca Pizzi
dott. soc. Antonio nasso

RESPONSABILE DEL PROCEDIMENTO
ing. Alessandra Crupi

QAI TAV 1c	QUADRO CONOSCITIVO TERRITORIALE COMUNI DI ROSARNO, FEROLETO DELLA CHIESA, LAUREANA DI BORRELLO, RIZZICONI, SAN CALOGERO, SAN PIETRO DI CARIDA'; SERRATA. CENSIMENTO RISORSE AMBIENTALI	
	RAPPORTO DI SCALA 1:10.000	DATA

P.S.A.: ROSARNO - FEROLETO DELLA CHIESA - LAUREANA DI BORRELLO - RIZZICONI - SAN CALOGERO - SAN PIETRO DI CARIDA' - SERRATA

INVENTARIO RISORSE

- Area Boscata
- Pascolo
- Area Agricola
- Macchia
- Area Calanchiva
- Area Sabbiosa
- Area Archeologica
- Area Produttiva
- Idrografia
- Nucleo Edificato
- A3
- Rete viaria
- Linea ferroviaria

VALUTAZIONE	ACQUA	ARIA	SUOLO	FLORA	FAUNA	ANTROPICA
Area Boscata		*	*	*	*	
Pascolo			*	*		
Area Agricola				*		*
Macchia				*		
Area Calanchiva			*			
Area Sabbiosa			*			
Idrografia	*					
Area Archeologica						*
Area Produttiva			*			*
Nucleo Edificato			*			*
A3						*
Rete Viaria						*
Linea Ferroviaria						*

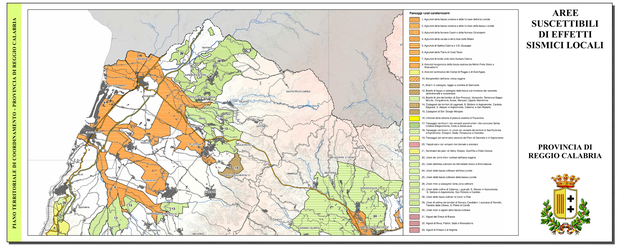

AREE SUSCETTIBILI DI EFFETTI SISMICI LOCALI

PROVINCIA DI REGGIO CALABRIA

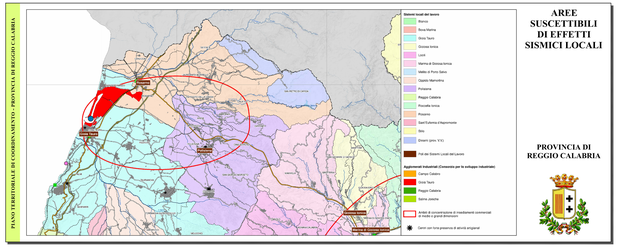

AREE SUSCETTIBILI DI EFFETTI SISMICI LOCALI
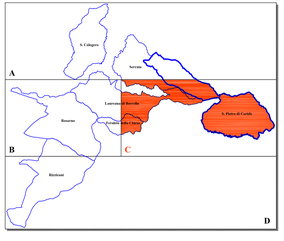
PROVINCIA DI REGGIO CALABRIA