COMUNI DI
ROSARNO - FEROLETO DELLA CHIESA
LAUREANA DI BORRELLO - RIZZICONI SERRATA
SAN PIETRO DI CARIDA' - SAN CALOGERO

(Province di Reggio Calabria e Vibo Valentia)

PIANO STRUTTURALE ASSOCIATO (P.S.A.)

(L.U.R. 16 aprile 2002, n. 19)

PROFESSIONISTI INCARICATI

arch.Fabio A. Nasso - Capogruppo
arch. Giuseppe Lombardo
arch. Giuseppe Ottavio
arch. Salvatore Foti
pian. terr. Rocco Panetta
arch. Rocco Virgilio
arch. Francesco Mammola
ing. Ernesto Menniteri
prof. geol. Giuseppe Mandaglio
geol. Michele Mandaglio
ing. Pasquale Penna
dott. agr. Tommaso Calabrò
archeol. Maddalena Sica
archeol. Francesca Pizzi
dott. soc. Antonio nasso

RESPONSABILE DEL PROCEDIMENTO
ing. Alessandra Campisi

QAR TAV 1a	**QUADRO CONOSCITIVO TERRITORIALE** **COMUNI DI ROSARNO, FEROLETO DELLA CHIESA, LAUREANA DI BORRELLO, RIZZICONI, SAN CALOGERO, SAN PIETRO DI CARIDA', SERRATA.** **IDENTIFICAZIONE E VALUTAZIONE RISCHI TERRITORIALI**	
	RAPPORTO DI SCALA 1:10.000	DATA

P.A.I. - P.T.C.P./R.C. - P.T.C.P./V.V.

RISCHIO ANTROPOGENETICO

- Rischio incendio boschivo

RISCHIO NATURALE

RISCHIO FRANE P.A.I.

- Area a rischio R4
- Area a rischio R3
- Area a rischio R2
- Area a rischio R1
- Area di rispetto R4
- Area di rispetto R3
- Area di rispetto R2

RISCHIO ALLUVIONI P.A.I.

- Area di Attenzione
- Punti di attenzione
- Zona di Attenzione
- Onda sommersione conseguente all'ipotetico collasso della diga

RISCHIO SISMICO

- Aree con acclività superiore al 35%
- A3
- Rete viaria
- Linea ferroviaria
- Nuclei urbani
- *Siti contaminati*
- *Cave*
- *Scarichi abusi*
- *Centrale elettrica*
- *Geomorgenie*

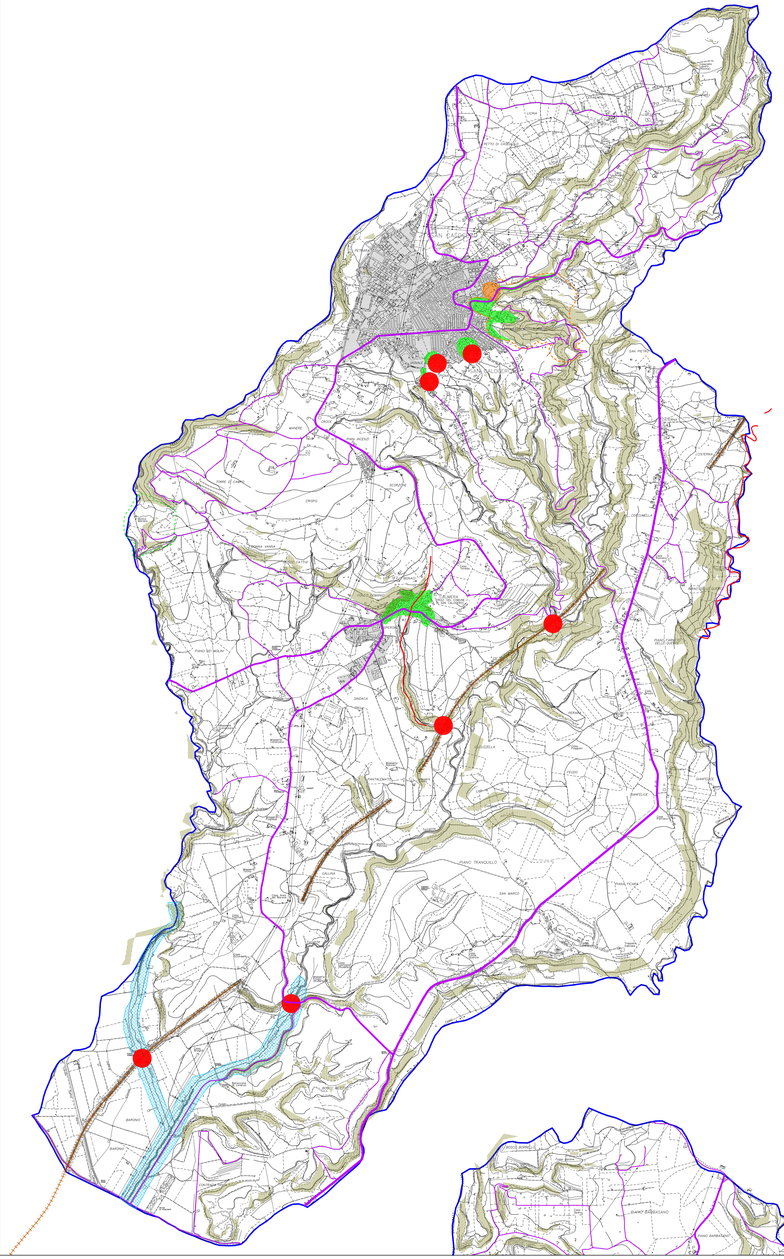

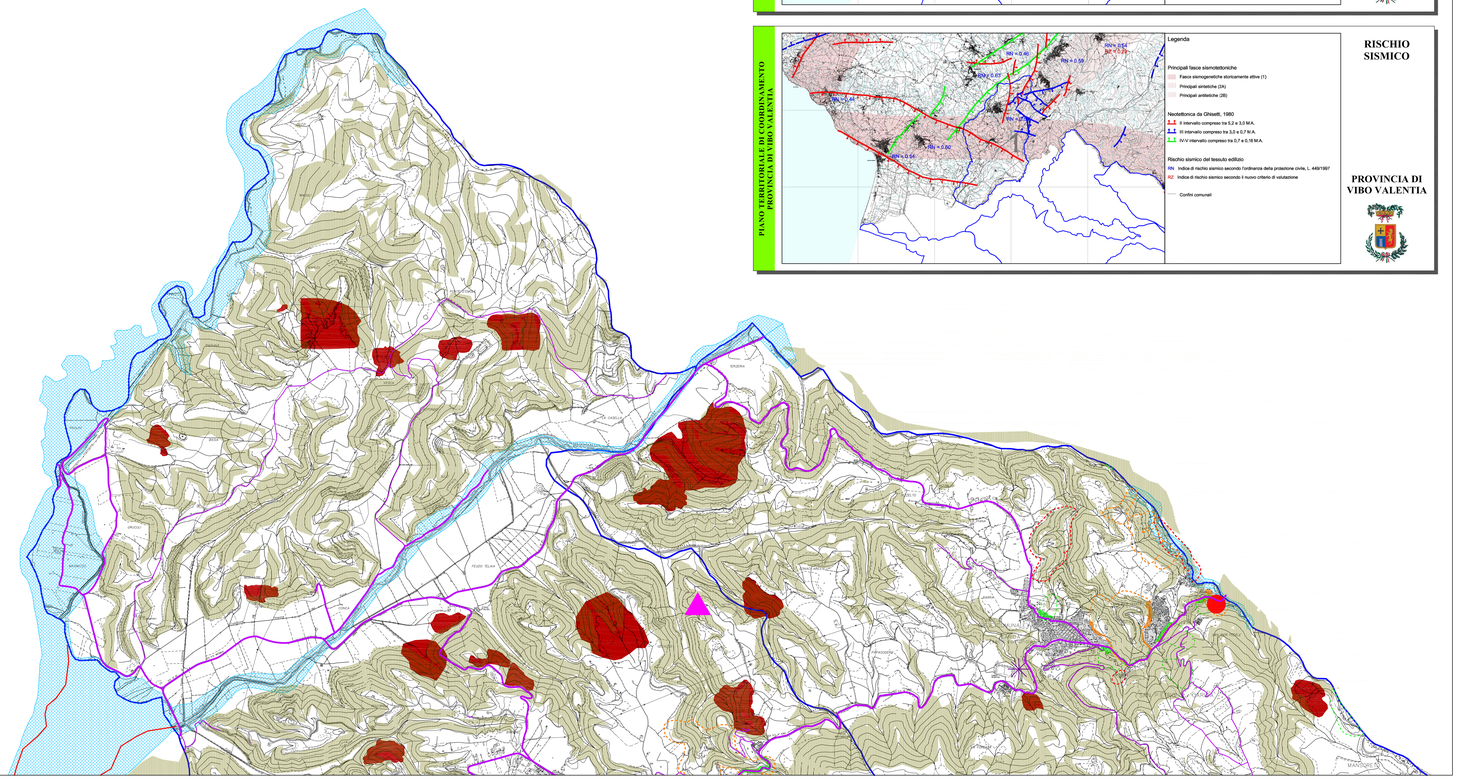

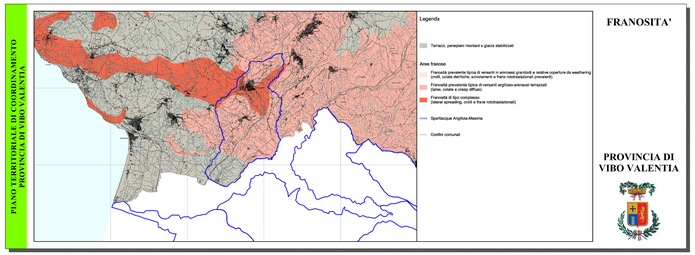

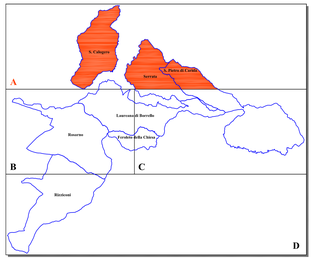

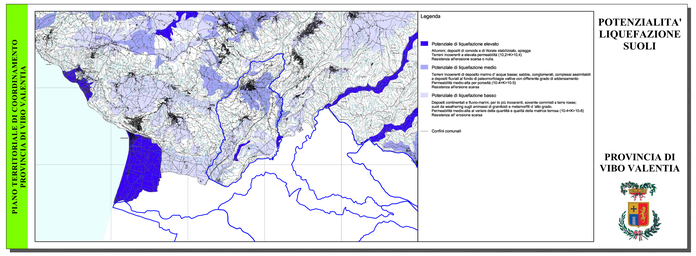

P.S.A.: ROSARNO - FEROLETO DELLA CHIESA - LAUREANA DI BORRELLO - RIZZICONI - SAN CALOGERO - SAN PIETRO DI CARIDA' - SERRATA