COMUNI DI
ROSARNO - FEROLETO DELLA CHIESA
LAUREANA DI BORRELLO - RIZZICONI SERRATA
SAN PIETRO DI CARIDA' - SAN CALOGERO

(Province di Reggio Calabria e Vibo Valentia)

PIANO STRUTTURALE ASSOCIATO (P.S.A.)

(L.U.R. 16 aprile 2002, n. 19)

PROFESSIONISTI INCARICATI

arch.Fabio A. Nasso - Capogruppo
arch. Giuseppe Lombardo
arch. Giuseppe Ottavio
arch. Salvatore Foti
pian. terr. Rocco Panetta
arch. Rocco Virgilio
arch. Francesco Mammola
ing. Ernesto Menniteri
prof. geol. Giuseppe Mandaglio
geol. Michele Mandaglio
ing. Pasquale Penna
dott. agr. Tommaso Calabrò
archeol. Maddalena Sica
archeol. Francesca Pizzi
dott. soc. Antonia nasso

RESPONSABILE DEL PROCEDIMENTO
ing. Alessandra Campisi

QSR TAV 1a	**QUADRO CONOSCITIVO TERRITORIALE** **COMUNI DI ROSARNO, FEROLETO DELLA CHIESA, LAUREANA DI BORRELLO, RIZZICONI, SAN CALOGERO, SAN PIETRO DI CARIDA', SERRATA.** **RISORSE DEL TERRITORIO**	
	RAPPORTO DI SCALA 1:10.000	DATA

INDIVIDUAZIONE TEMATISMI

Aree di Interesse Naturale e Paesaggistico
Beni Culturali e Archeologici
Aree Boscate ed Agricole
Risorse Geologiche

- Area Naturalistica-Paesaggistica
- Area Boscata
- Area Agricola
- Area a Seminaturalità
- Area Archeologica
- Risorsa Geologica
- Reticolo Idrografico/Invaso/Specchio d'Acqua
- Area Naturalistica in Zona Umida
- Perimetro A.S.I.
- Nucleo Edificato
- A3
- Rete viaria
- Linea ferroviaria
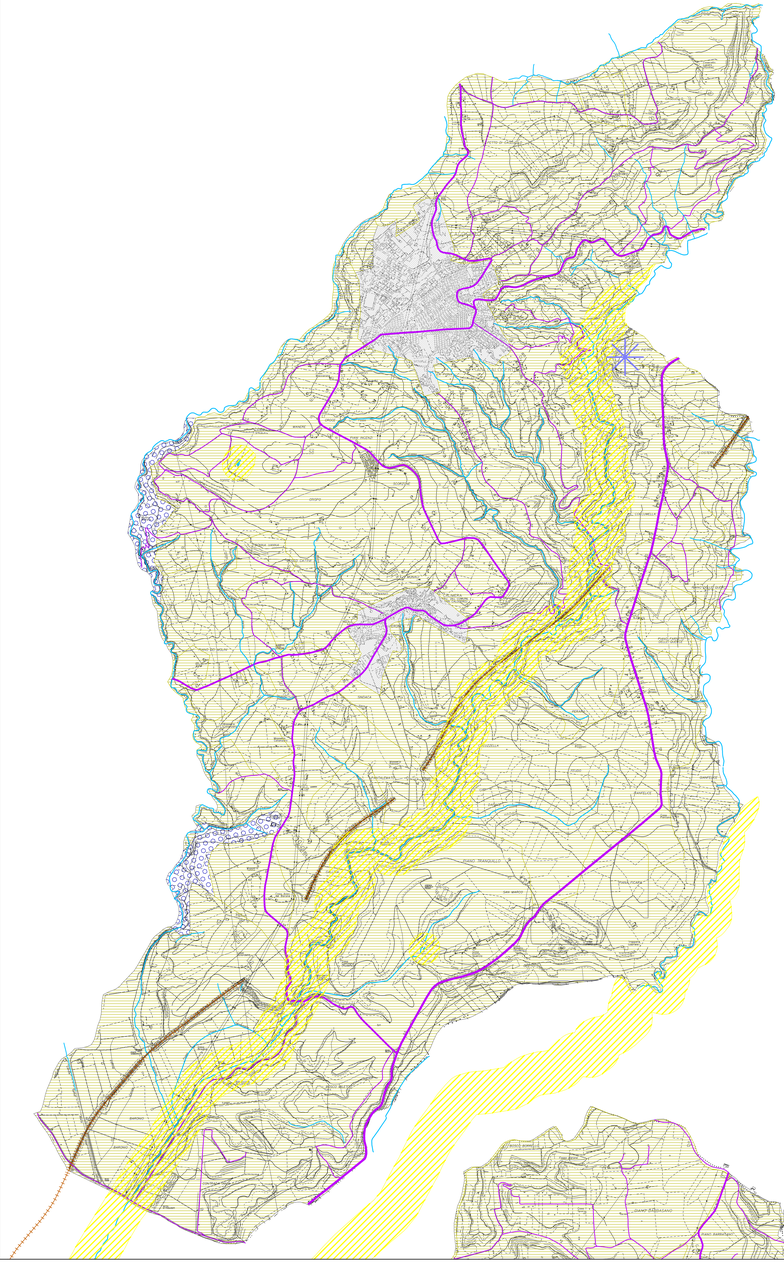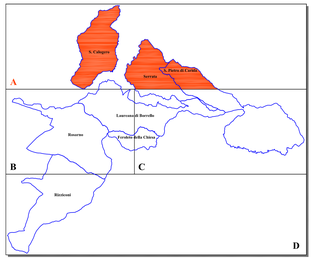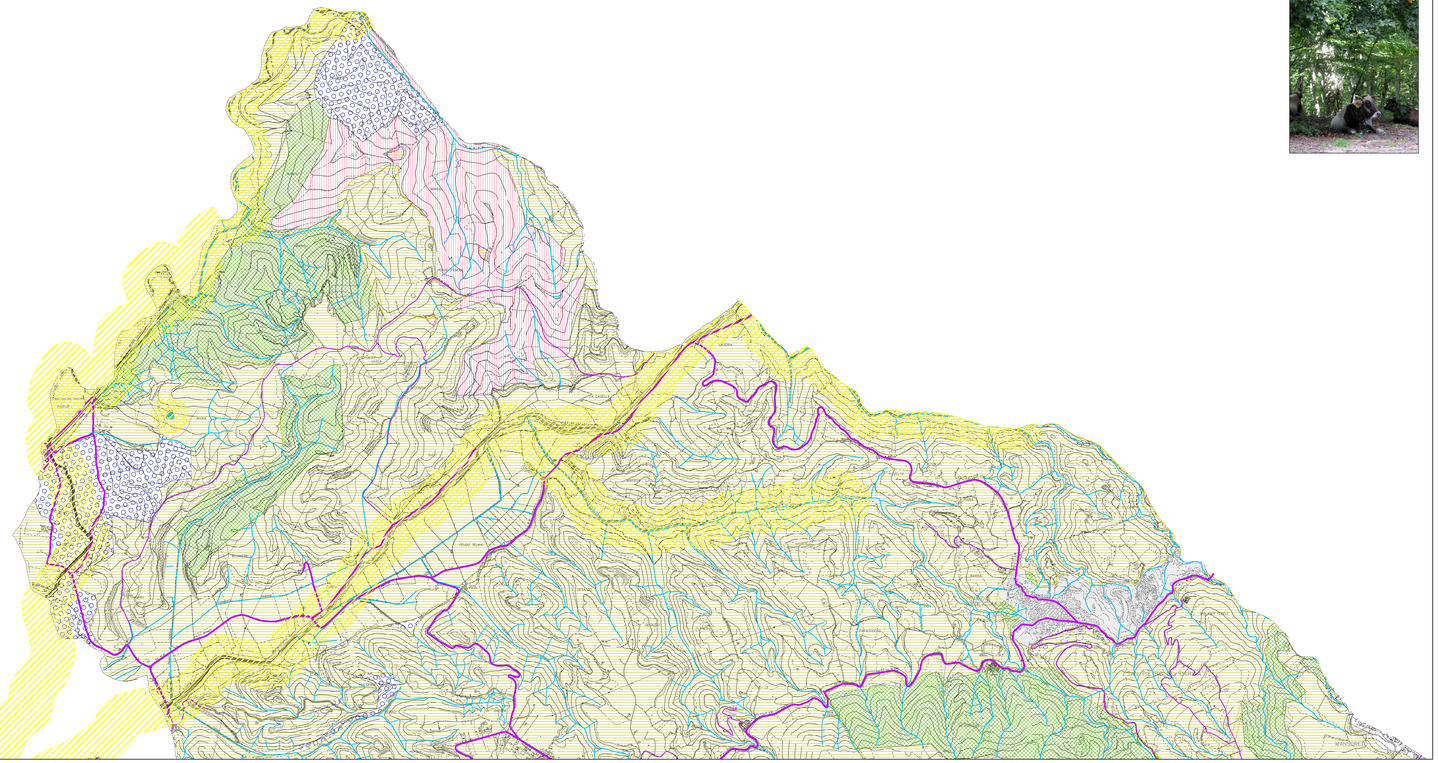
P.S.A.: ROSARNO - FEROLETO DELLA CHIESA - LAUREANA DI BORRELLO - RIZZICONI - SAN CALOGERO - SAN PIETRO DI CARIDA' - SERRATA