COMUNI DI
ROSARNO - FEROLETO DELLA CHIESA
LAUREANA DI BORRELLO - RIZZICONI SERRATA
SAN PIETRO DI CARIDA' - SAN CALOGERO

(Provincia di Reggio Calabria e Vibo Valentia)

PIANO STRUTTURALE ASSOCIATO (P.S.A.)

(L.U.R. 16 aprile 2002, n. 19)

PROFESSIONISTI INCARICATI

arch.Fabrizio A. Nunes - Capogruppo
arch. Giuseppe Lombardo
arch. Giuseppe Nucera
arch. Salvatore Foti
pian. terr. Rocco Panetta
arch. Rocco Virgilio
arch. Francesco Mammola
ing. Ernesto Mossolori

prof. geol. Giuseppe Mandaglio
geol. Michele Mandaglio
dott. for. Domenico Cozzupoli
dott. agr. Tommaso Calabrò
archeol. Maddalena Sica
archeol. Francesca Pizzi
dott. soc. Antonio nasso

RESPONSABILE DEL PROCEDIMENTO
ing. Alessandra Campisi

QAU TAV 1c	QUADRO CONOSCITIVO TERRITORIALE COMUNI DI ROSARNO, FEROLETO DELLA CHIESA, LAUREANA DI BORRELLO, RIZZICONI, SAN CALOGERO, SAN PIETRO DI CARIDA', SERRATA. INDIVIDUAZIONE CARATTERI, VALORI, VULNERABILITA'	
	RAPPORTO DI SCALA 1:10.000	DATA

UNITA' PAESAGGITICO-AMBIENTALI

P.S.A.: ROSARNO - FEROLETO DELLA CHIESA - LAUREANA DI BORRELLO - RIZZICONI - SAN CALOGERO - SAN PIETRO DI CARIDA' - SERRATA

Paesaggio Forestale
- Paesaggio Boschivo
- Paesaggio della Vegetazione degli Ambienti Umidi

Paesaggio Agroforestale
- Paesaggio Composito (aree miste boschivo-agricole)
- Paesaggio delle Praterie e dei Pascoli
- Paesaggio delle Aree a Seminaturalità (aree agricole abbandonate-territori in fase di evoluzione vegetale-macchia)

Paesaggio Rurale
- Paesaggio degli Agrumi
- Paesaggio dell'Ulivo
- Paesaggio delle Colture Irrigue
- Paesaggio Rurale con Valore Naturalistico

- Reticolo Idrografico/Invaso/Specchio d'Acqua
- Paesaggio dei Calanchi
- Area S.I.C. - "*Pratoria*"
- Geoemergenza
- Luoghi di Rilievo Paesaggistico
- Crinali
- Filari Alberati
- Area Industriale A.S.I.
- Area Archeologica
- Nucleo Edificato
- A3
- Rete viaria
- Linea ferroviaria

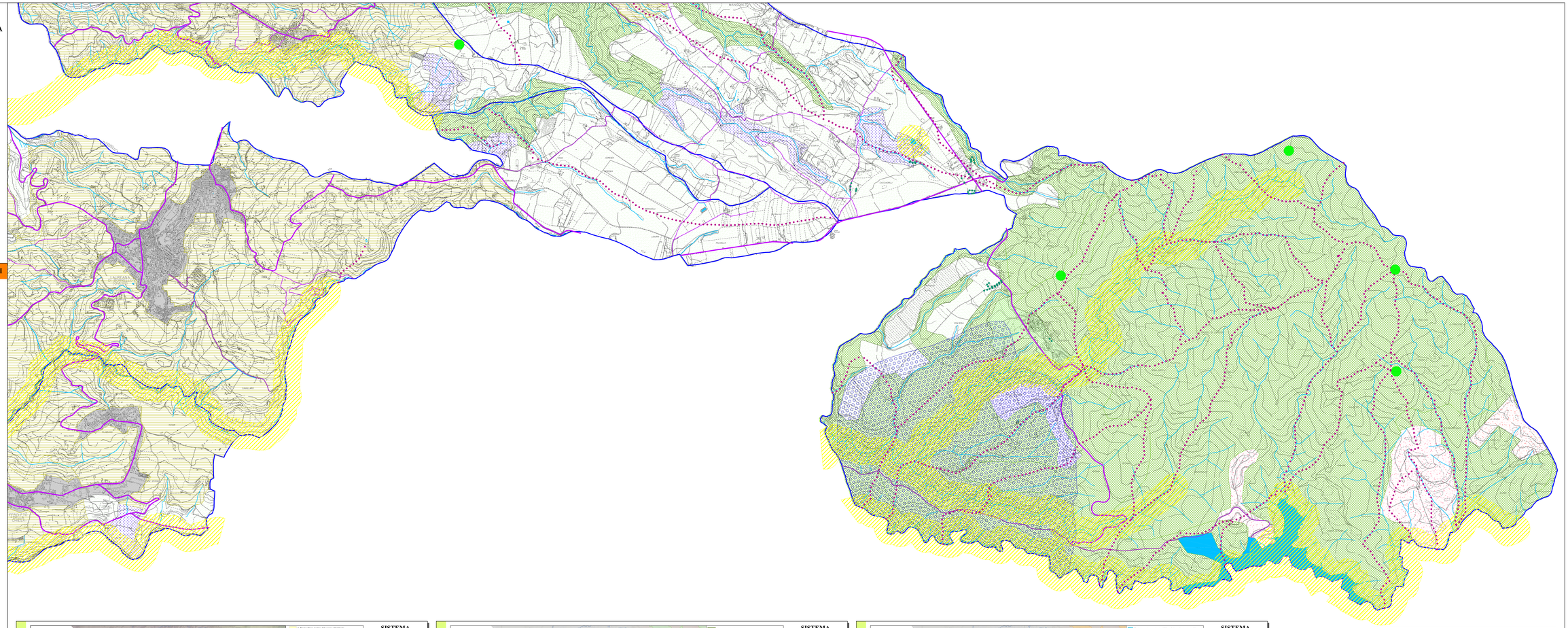

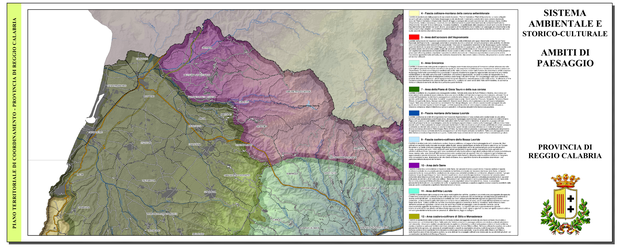

PIANO TERRITORIALE DI COORDINAMENTO - PROVINCIA DI REGGIO CALABRIA

SISTEMA AMBIENTALE E STORICO-CULTURALE

AMBITI DI PAESAGGIO

PROVINCIA DI REGGIO CALABRIA

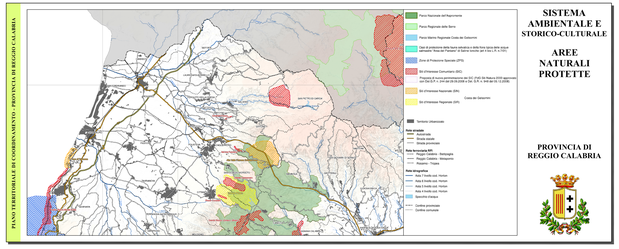

PIANO TERRITORIALE DI COORDINAMENTO - PROVINCIA DI REGGIO CALABRIA

SISTEMA AMBIENTALE E STORICO-CULTURALE

AREE NATURALI PROTETTE

PROVINCIA DI REGGIO CALABRIA

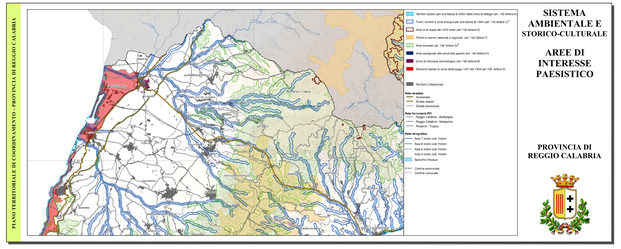

PIANO TERRITORIALE DI COORDINAMENTO - PROVINCIA DI REGGIO CALABRIA

SISTEMA AMBIENTALE E STORICO-CULTURALE

AREE DI INTERESSE PAESISTICO
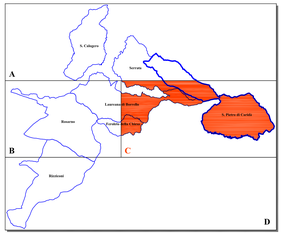
PROVINCIA DI REGGIO CALABRIA