COMUNI DI
ROSARNO - FEROLETO DELLA CHIESA
LAUREANA DI BORRELLO - RIZZICONI SERRATA
SAN PIETRO DI CARIDA' - SAN CALOGERO

(Province di Reggio Calabria e Vibo Valentia)

PIANO STRUTTURALE ASSOCIATO (P.S.A.)

(L.U.R. 16 aprile 2002, n. 19)

PROFESSIONISTI INCARICATI

arch.Fabio A. Nunes - Capogruppo
arch. Giuseppe Lombardo
arch. Giuseppe Ottavio
arch. Salvatore Foti
pian. terr. Rocco Panetta
arch. Rocco Virgilio
arch. Francesco Mammola
ing. Ernesto Menniteri

prof. geol. Giuseppe Mandaglio
geol. Michele Mandaglio
ing. Pasquale Penna
dott. agr. Tommaso Calabrò
archeol. Maddalena Sica
archeol. Francesca Pizzi
dott. soc. Antonio nasso

RESPONSABILE DEL PROCEDIMENTO
ing. Alessandra Campisi

QAI
TAV
1a

QUADRO CONOSCITIVO TERRITORIALE
COMUNI DI ROSARNO, FEROLETO DELLA CHIESA, LAUREANA DI BORRELLO, RIZZICONI, SAN CALOGERO, SAN PIETRO DI CARIDA', SERRATA.
CENSIMENTO RISORSE AMBIENTALI

RAPPORTO DI SCALA	DATA
1:10.000	

INVENTARIO RISORSE

- Area Boscata
- Pascolo
- Area Agricola
- Macchia
- Area Calanchiva
- Area Sabbiosa
- Area Archeologica
- Area Produttiva
- Idrografia
- Nucleo Edificato
- A3
- Rete viaria
- Linea ferroviaria

VALUTAZIONE	ACQUA	ARIA	SUOLO	FLORA	FAUNA	ANTROPICA
Area Boscata		*	*	*	*	
Pascolo			*	*		
Area Agricola				*		*
Macchia				*		
Area Calanchiva			*			
Area Sabbiosa			*			
Idrografia	*					
Area Archeologica						*
Area Produttiva			*			*
Nucleo Edificato			*			*
A3						*
Rete Viaria						*
Linea Ferroviaria						*

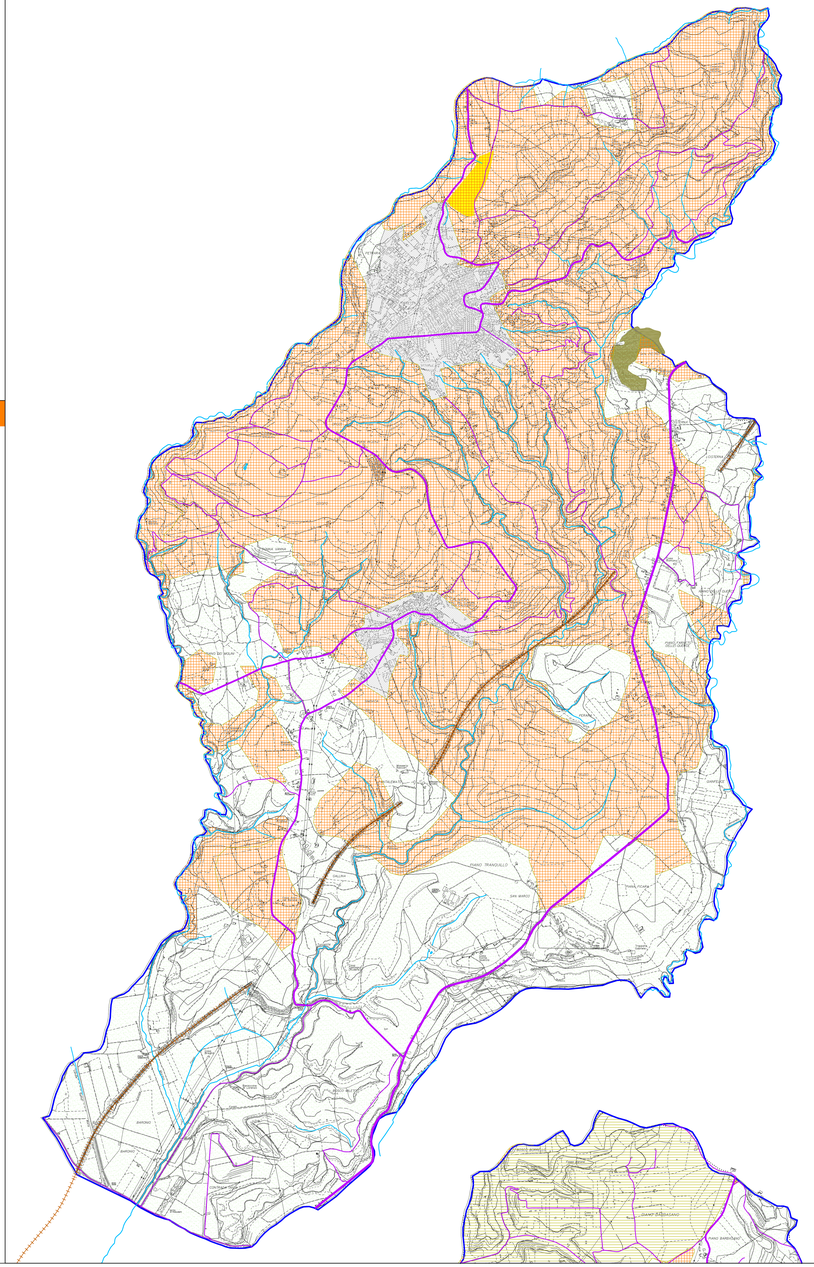

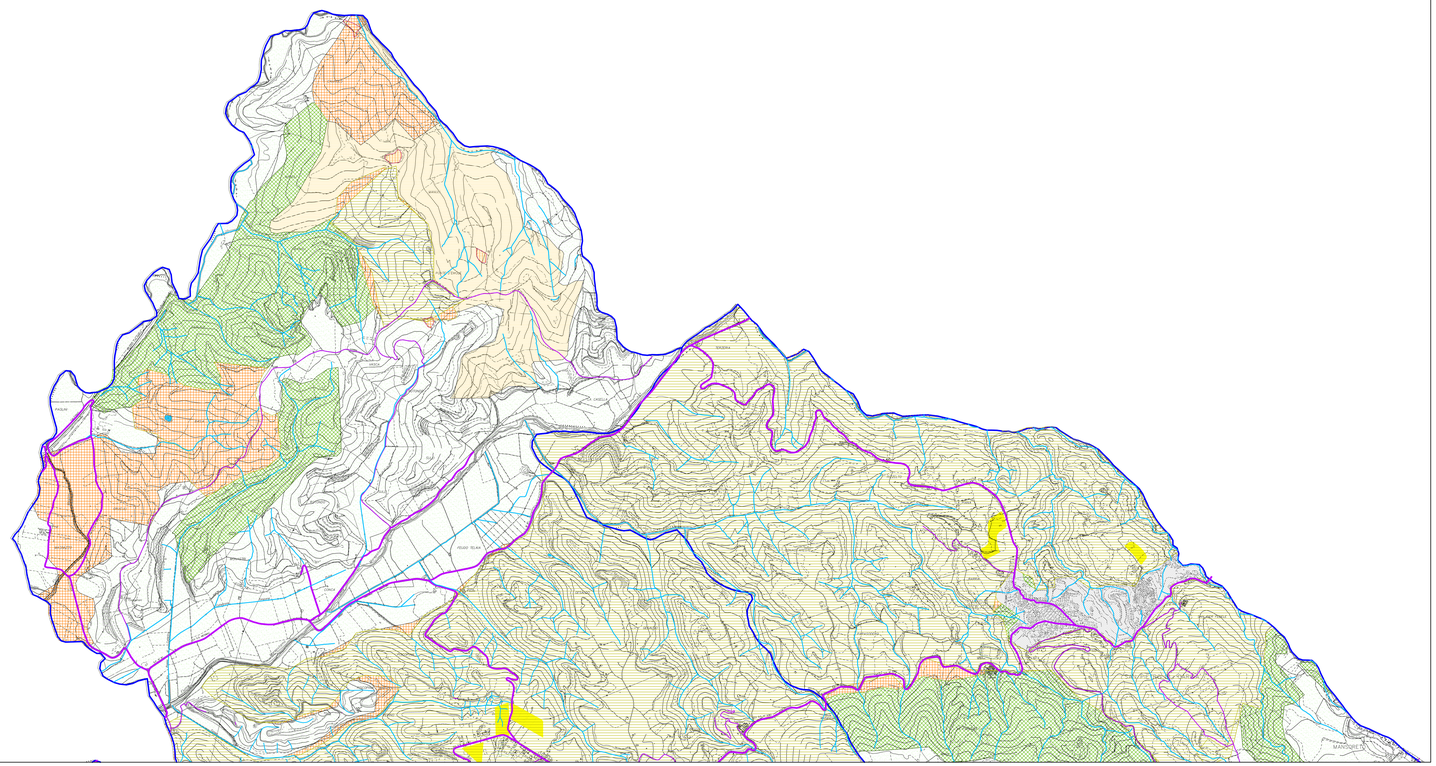

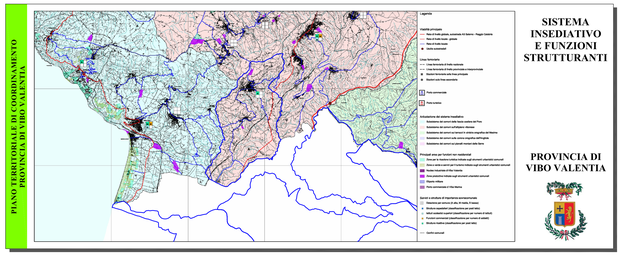

PIANO TERRITORIALE DI COORDINAMENTO PROVINCIALE VIBO VALENTIA

SISTEMA INSEDIATIVO E FUNZIONI STRUTTURANTI

PROVINCIA DI VIBO VALENTIA

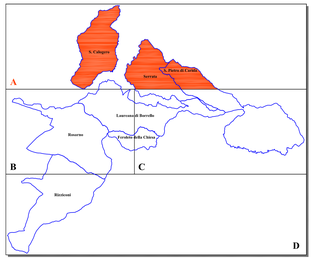

P.S.A.: ROSARNO - FEROLETO DELLA CHIESA - LAUREANA DI BORRELLO - RIZZICONI - SAN CALOGERO - SAN PIETRO DI CARIDA' - SERRATA